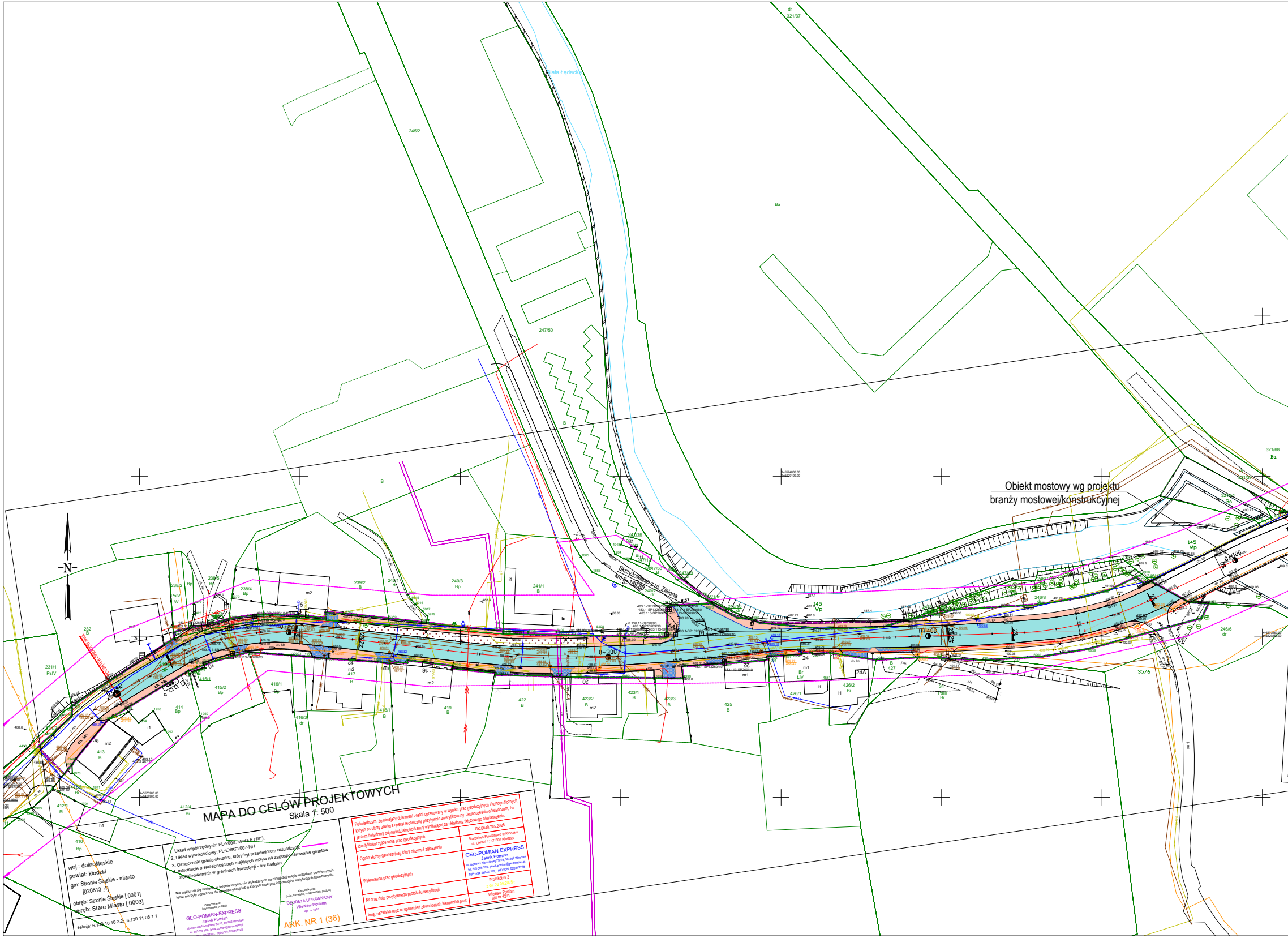
N
Biała Lądecka
Obiekt mostowy wg projektu
branży mostowej/konstrukcyjnej
Skrzyżowanie z ul. Zieloną
0+300
0+400
0+500
245/2
247/50
Ba
B
321/37
321/68
145
Wp
35/6
246/6
412/4
Bi
412/1
410
Bp
413
414
415/2
416/1
417
419
422
423/2
423/1
423/3
425
426/1
426/2
427
231/1
PsIV
232
238/2
238/4
239/2
240/3
241/1
246/8
h1
m1
m2
i1

MAPA DO CELÓW PROJEKTOWYCH

Skala 1: 500

woj.: dolnośląskie
powiat: kłodzki
gm: Stronie Śląskie - miasto
[020813_4]
obręb: Stronie Śląskie [0001]
obręb: Stare Miasto [0003]

sekcja: 6.130.10.10.2.2; 6.130.11.06.1.1

1. Układ współrzędnych: PL-2000, strefa 6 (18°).
2. Układ wysokościowy: PL-EVRF2007-NH.
3. Oznaczenie granic obszaru, który był przedmiotem aktualizacji:
4. Informacje o służebnościach mających wpływ na zagospodarowanie gruntów zlokalizowanych w granicach inwestycji - nie badano.

Nie wyklucza się istnienia w terenie innych, nie wykazanych na niniejszej mapie urządzeń podziemnych, które nie były zgłoszone do inwentaryzacji lub o których brak jest informacji w instytucjach branżowych.

Opracowanie:
(wykonawca, podpis)

GEO-POMIAN-EXPRESS
Jacek Pomian
ul. Jedności Narodowej 79/18, 50-262 Wrocław
tel. 605 356 189, jacek.pomian@geopomian.pl
NIP: 894-288-27-60, REGON: 020817748

Kierownik prac:
(imię, nazwisko, nr uprawnień, podpis)
GEODETA UPRAWNIONY
Wiesław Pomian
upr. nr 4291

ARK. NR 1 (36)

Poświadczam, że niniejszy dokument został opracowany w wyniku prac geodezyjnych i kartograficznych, których rezultaty zawiera operat techniczny pozytywnie zweryfikowany. Jednocześnie oświadczam, że jestem świadomy odpowiedzialności karnej wynikającej ze składania fałszywego oświadczenia.

Identyfikator zgłoszenia prac geodezyjnych	GK.6640.745.2025
Ogran służby geodezyjnej, który otrzymał zgłoszenie	Starostwo Powiatowe w Kłodzku ul. Okrzei 1; 57-300 Kłodzko
Wykonawca prac geodezyjnych	GEO-POMIAN-EXPRESS Jacek Pomian ul. Jedności Narodowej 79/18, 50-262 Wrocław tel. 605 356 189, jacek.pomian@geopomian.pl NIP: 894-288-27-60, REGON: 020817748
Nr oraz data pozytywnego protokołu weryfikacji	Protokół nr 2 z dn. 22.09.2025 r.
Imię, nazwisko oraz nr uprawnień zawodowych kierownika prac	Wiesław Pomian upr. nr 4291

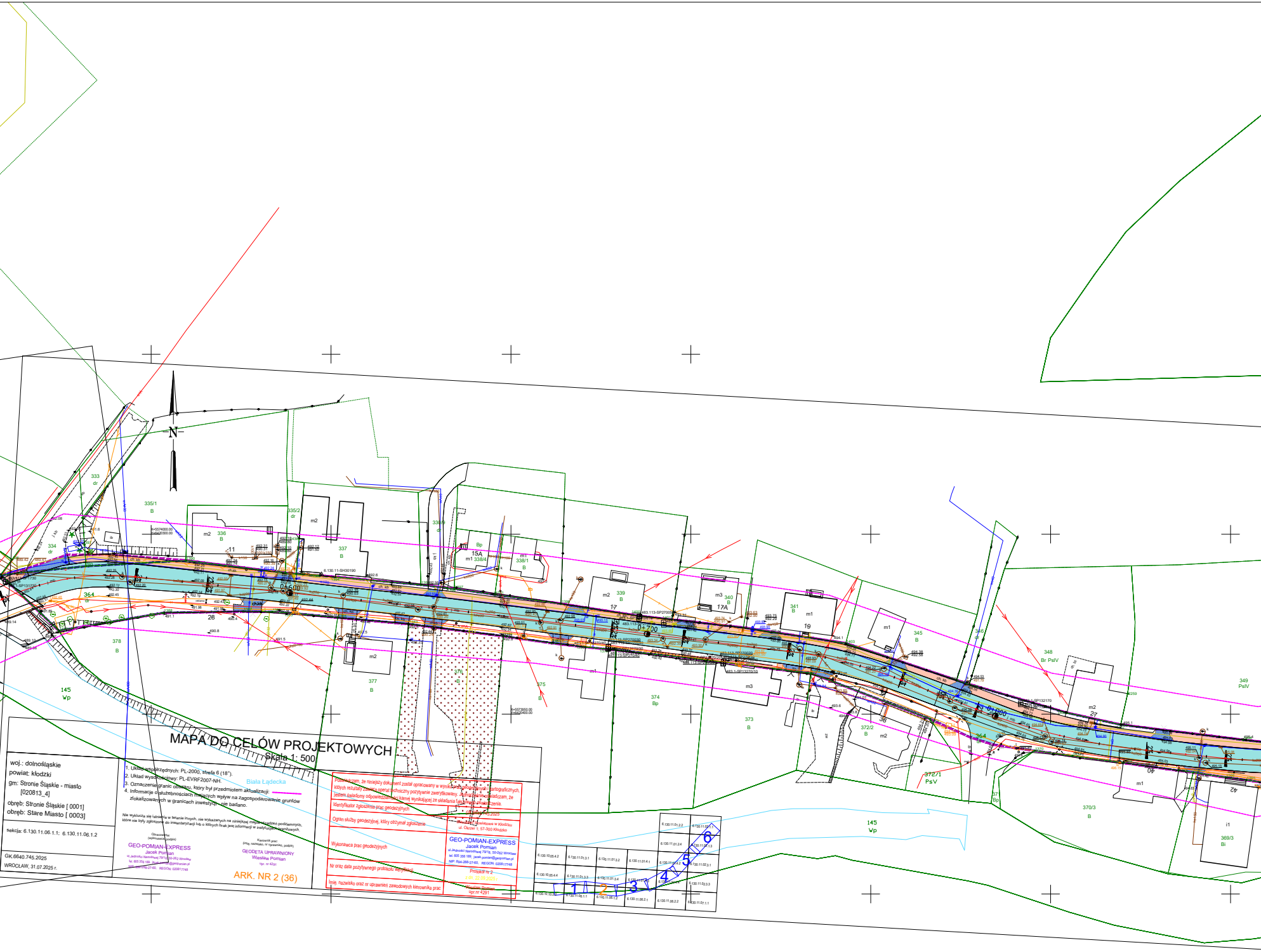
N
Biała Lądecka
145
Wp
0+600
0+700
0+800
333
dr
334
335/1
B
335/2
336
337
338/1
338/4
339
340
341
345
348
Br PsIV
349
PsIV
364
372/1
PsV
372/2
373
374
Bp
375
376
377
378
369/3
Bi
370/3
15A
17
17A
19
26
27
36
40
42
1
2
3
4
5
6

MAPA DO CELÓW PROJEKTOWYCH

Skala 1: 500

woj.: dolnośląskie
powiat: kłodzki
gm: Stronie Śląskie - miasto
[020813_4]
obręb: Stronie Śląskie [0001]
obręb: Stare Miasto [0003]

sekcja: 6.130.11.06.1.1; 6.130.11.06.1.2

GK.6640.745.2025
WROCŁAW, 31.07.2025 r.

1. Układ współrzędnych: PL-2000, strefa 6 (18°).
2. Układ wysokościowy: PL-EVRF2007-NH.
3. Oznaczenie granic obszaru, który był przedmiotem aktualizacji: ━━
4. Informacje o służebnościach mających wpływ na zagospodarowanie gruntów zlokalizowanych w granicach inwestycji - nie badano.

Nie wyklucza się istnienia w terenie innych, nie wykazanych na niniejszej mapie urządzeń podziemnych, które nie były zgłoszone do inwentaryzacji lub o których brak jest informacji w instytucjach branżowych.

Opracował/a:
(wykonawca, podpis)

GEO-POMIAN-EXPRESS
Jacek Pomian
ul.Jedności Narodowej 79/18, 50-262 Wrocław
tel. 605 356 189, jacek.pomian@geopomian.pl
NIP: 894-288-27-60, REGON: 020817748

Kierownik prac:
(imię, nazwisko, nr uprawnień, podpis)

GEODETA UPRAWNIONY
Wiesław Pomian
upr. nr 4291

ARK. NR 2 (36)

Poświadczam, że niniejszy dokument został opracowany w wyniku prac geodezyjnych i kartograficznych, których rezultaty zawiera operat techniczny pozytywnie zweryfikowany. Jednocześnie oświadczam, że jestem świadomy odpowiedzialności karnej wynikającej ze składania fałszywego oświadczenia.

Identyfikator zgłoszenia prac geodezyjnych	GK.6640.745.2025
Organ służby geodezyjnej, który otrzymał zgłoszenie	Starostwo Powiatowe w Kłodzku ul. Okrzei 1; 57-300 Kłodzko
Wykonawca prac geodezyjnych	GEO-POMIAN-EXPRESS Jacek Pomian ul.Jedności Narodowej 79/18, 50-262 Wrocław tel. 605 356 189, jacek.pomian@geopomian.pl NIP: 894-288-27-60, REGON: 020817748
Nr oraz data pozytywnego protokołu weryfikacji	Protokół nr 2 z dn. 22.09.2025 r
Imię, nazwisko oraz nr uprawnień zawodowych kierownika prac	Wiesław Pomian upr.nr 4291

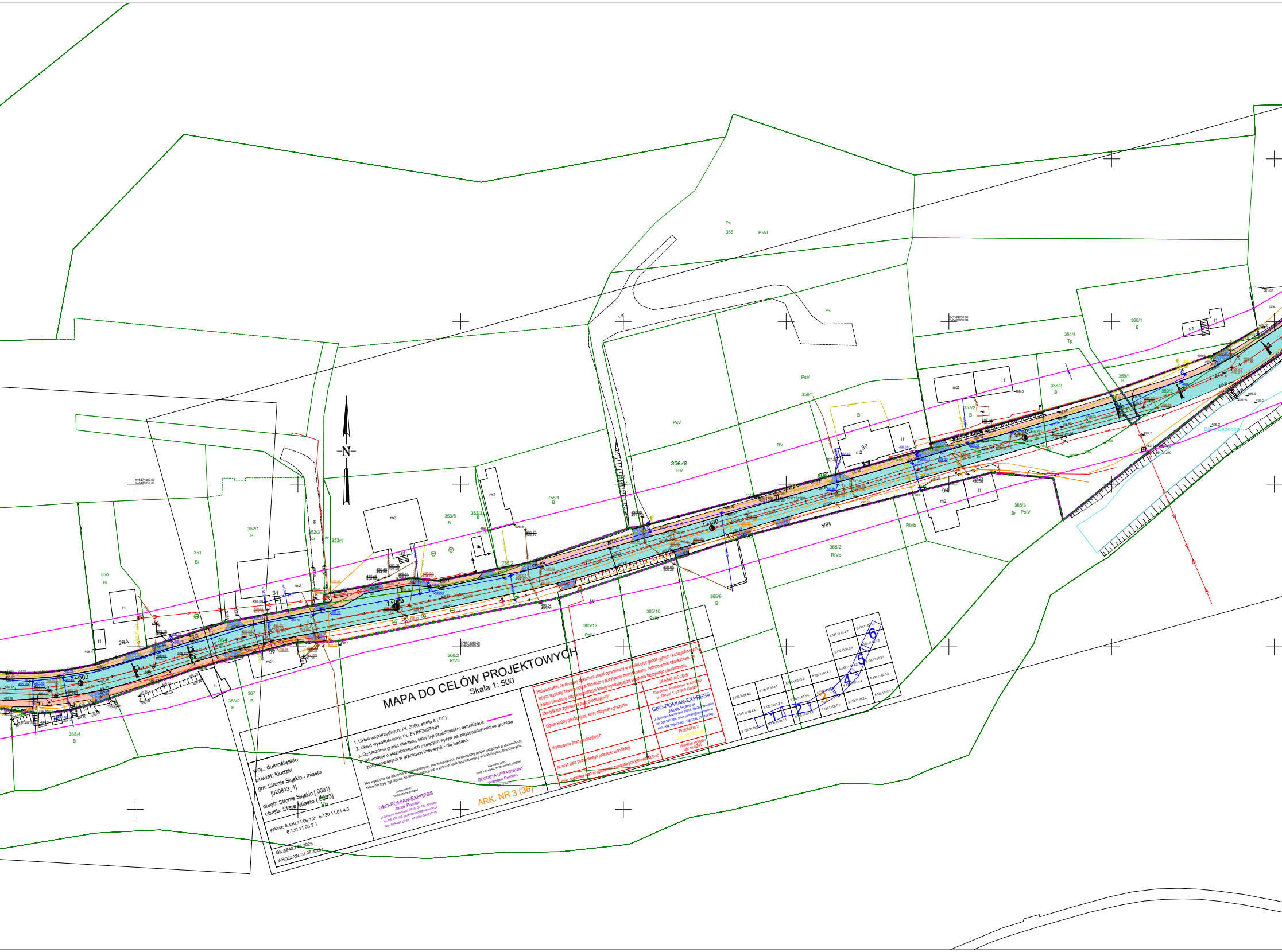
N
0+900
1+000
1+100
1+200
350
Bi
351
Bi
352/1
B
352/3
dr
353/4
353/5
B
353/3
B
755/1
B
755/2
356/2
RV
356/1
PsV
Ps
355
PsVI
357/2
B
357/1
358/2
B
359/1
B
359/2
360/1
B
361/4
Tp
365/2
RIVb
365/3
Br PsIV
365/8
B
365/10
PsIV
365/12
PsIV
366/2
RIVb
367
B
368/2
B
368/4
B
364
29A
31
33
37
48A
m2
m3
i1
t1
g1
Biała Lądecka
X=5574000.00 Y=6420650.00
X=5573950.00 Y=6420750.00
X=5574050.00 Y=6420900.00
1
2
3
4
5
6

MAPA DO CELÓW PROJEKTOWYCH

Skala 1: 500

1. Układ współrzędnych: PL-2000, strefa 6 (18°).
2. Układ wysokościowy: PL-EVRF2007-NH.
3. Oznaczenie granic obszaru, który był przedmiotem aktualizacji:
4. Informacje o służebnościach mających wpływ na zagospodarowanie gruntów zlokalizowanych w granicach inwestycji - nie badano.

Nie wyklucza się istnienia w terenie innych, nie wykazanych na niniejszej mapie urządzeń podziemnych, które nie były zgłoszone do inwentaryzacji lub o których brak jest informacji w instytucjach branżowych.

woj.: dolnośląskie
powiat: kłodzki
gm: Stronie Śląskie - miasto
[020813_4]
obręb: Stronie Śląskie [0001]
obręb: Stare Miasto [0003]

sekcja: 6.130.11.06.1.2; 6.130.11.01.4.3
6.130.11.06.2.1

GK.6640.745.2025
WROCŁAW, 31.07.2025 r.

Opracowanie:
(wykonawca, podpis)

GEO-POMIAN-EXPRESS
Jacek Pomian
ul.Jedności Narodowej 79/18, 50-262 Wrocław
tel. 605 358 189, jacek.pomian@geoprofile.pl
NIP: 894-288-27-60, REGON: 020817748

Kierownik prac:
(imię, nazwisko, nr uprawnień, podpis)

GEODETA UPRAWNIONY
Wiesław Pomian
upr. nr 4291

ARK. NR 3 (36)

Poświadczam, że niniejszy dokument został opracowany w wyniku prac geodezyjnych i kartograficznych, których rezultaty zawiera operat techniczny pozytywnie zweryfikowany. Jednocześnie oświadczam, że jestem świadomy odpowiedzialności karnej wynikającej ze składania fałszywego oświadczenia.	
Identyfikator zgłoszenia prac geodezyjnych	GK.6640.745.2025
Organ służby geodezyjnej, który otrzymał zgłoszenie	Starostwo Powiatowe w Kłodzku ul. Okrzei 1, 57-300 Kłodzko
Wykonawca prac geodezyjnych	GEO-POMIAN-EXPRESS Jacek Pomian ul.Jedności Narodowej 79/18, 50-262 Wrocław tel. 605 358 189, jacek.pomian@geoprofile.pl NIP: 894-288-27-60, REGON: 020817748
Nr oraz data pozytywnego protokołu weryfikacji	Protokół nr 2 z dn. 22.09.2025 r.
Imię, nazwisko oraz nr uprawnień zawodowych kierownika prac	Wiesław Pomian upr. nr 4291

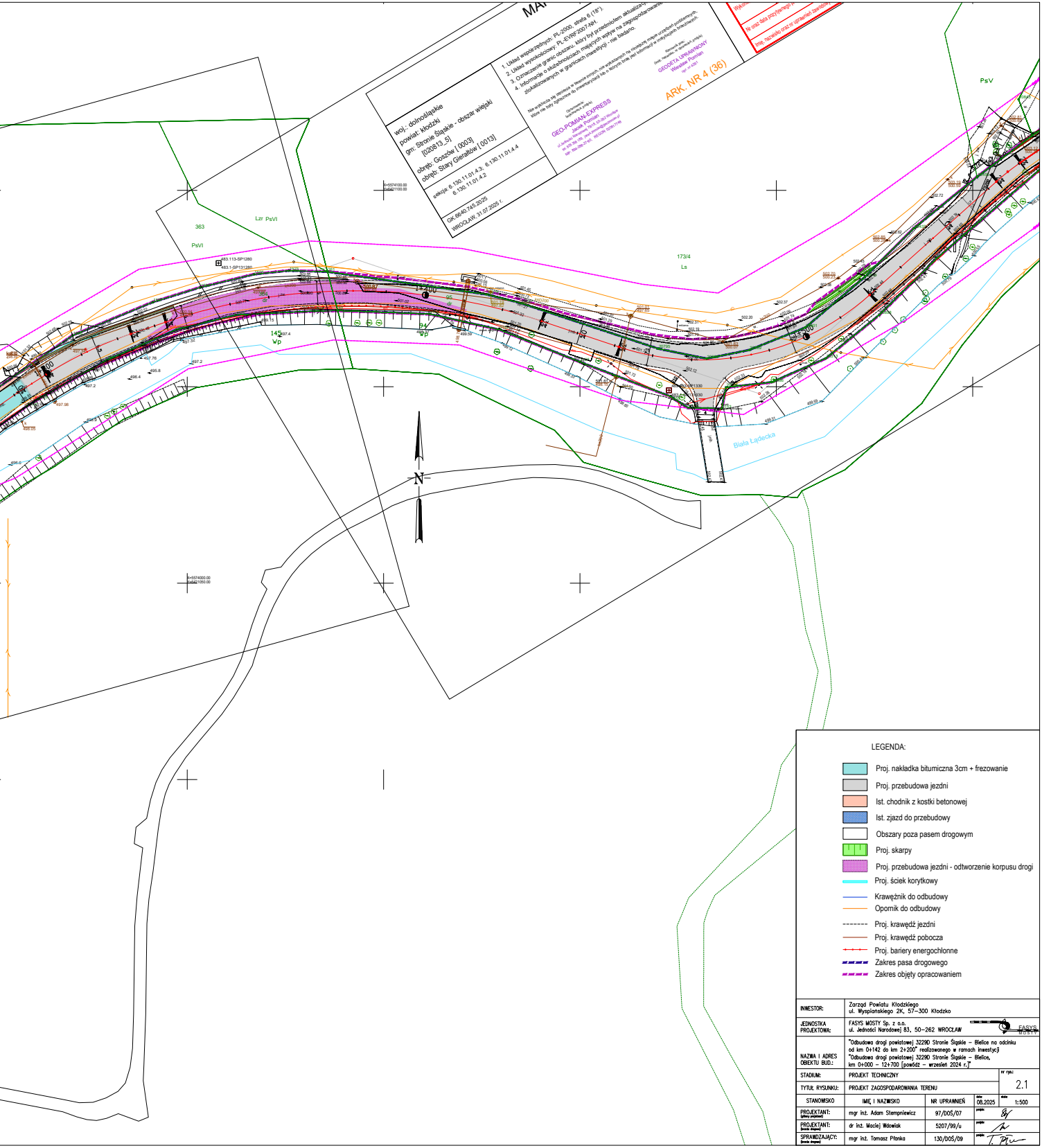
363
PsVI
Lzr PsVI
173/4
Ls
PsV
145
Wp
94
Wp
1+200
Biała Lądecka
N

MA

1. Układ współrzędnych: PL-2000, strefa 6 (18°).
2. Układ wysokościowy: PL-EVRF2007-NH.
3. Oznaczenie granic obszaru, który był przedmiotem aktualiza
4. Informacje o służebnościach mających wpływ na zagospodarowani
zlokalizowanych w granicach inwestycji - nie badano.

Nie wyklucza się istnienia w terenie innych, nie wykazanych na niniejszej mapie urządzeń podziemnych, które nie były zgłoszone do inwentaryzacji lub o których brak jest informacji w instytucjach branżowych.

Opracowanie:
(wykonawca, podpis)
GEO-POMIAN-EXPRESS
Jacek Pomian
ul. Jedności Narodowej 79/18, 50-262 Wrocław
tel. 605 356 188, jacek.pomian@geopomian.pl
NIP: 894-288-27-60, REGON: 020817748

Kierownik prac:
(imię, nazwisko, nr uprawnień, podpis)
GEODETA UPRAWNIONY
Wiesław Pomian
upr. nr 4201

ARK. NR 4 (36)

woj.: dolnośląskie
powiat: kłodzki
gm: Stronie Śląskie - obszar wiejski
[020813_5]
obręb: Goszów [0003]
obręb: Stary Gierałtów [0013]

sekcja: 6.130.11.01.4.3; 6.130.11.01.4.4
6.130.11.01.4.2

GK.6640.745.2025
WROCŁAW, 31.07.2025 r.

Wykon
Nr oraz data pozytywnego p
Imię, nazwisko oraz nr uprawnień zawodow

LEGENDA:

🟦	Proj. nakładka bitumiczna 3cm + frezowanie
▨	Proj. przebudowa jezdni
🟧	Ist. chodnik z kostki betonowej
🟦	Ist. zjazd do przebudowy
☐	Obszary poza pasem drogowym
🟩	Proj. skarpy
🟪	Proj. przebudowa jezdni - odtworzenie korpusu drogi
═	Proj. ściek korytkowy
—	Krawężnik do odbudowy
—	Opornik do odbudowy
- - -	Proj. krawędź jezdni
—	Proj. krawędź pobocza
-•-•-	Proj. bariery energochłonne
▬ ▬	Zakres pasa drogowego
▬ ▬	Zakres objęty opracowaniem

INWESTOR:	Zarząd Powiatu Kłodzkiego ul. Wyspiańskiego 2K, 57–300 Kłodzko			
JEDNOSTKA PROJEKTOWA:	FASYS MOSTY Sp. z o.o. ul. Jedności Narodowej 83, 50–262 WROCŁAW			FASYS MOSTY
NAZWA I ADRES OBIEKTU BUD.:	"Odbudowa drogi powiatowej 3229D Stronie Śląskie – Bielice na odcinku od km 0+142 do km 2+200" realizowanego w ramach inwestycji "Odbudowa drogi powiatowej 3229D Stronie Śląskie – Bielice, km 0+000 – 12+700 [powódź – wrzesień 2024 r.]"			
STADIUM:	PROJEKT TECHNICZNY			nr rys.: 2.1
TYTUŁ RYSUNKU:	PROJEKT ZAGOSPODAROWANIA TERENU			
STANOWISKO	IMIĘ I NAZWISKO	NR UPRAWNIEŃ	data: 08.2025	skala: 1:500
PROJEKTANT: (główny projektant)	mgr inż. Adam Stempniewicz	97/DOŚ/07	podpis:	
PROJEKTANT: (branża drogowa)	dr inż. Maciej Wdowiak	5207/99/u	podpis:	
SPRAWDZAJĄCY: (branża drogowa)	mgr inż. Tomasz Płonka	130/DOŚ/09	podpis: T. Pł	